

Экспертное заключение
по результатам проведения экспертизы книжных памятников

29 июня 2021 г.

№ 140

1. Экспертный совет Федерального государственного бюджетного учреждения «Российская государственная библиотека», созданный приказом от 29.03.2019 г. № 134, рассмотрел экземпляры, представленные на экспертизу на основании заявки на отнесение к книжным памятникам от 28 июня 2021 г. № 2/24-140/НМОРКП: согласно прилагаемому списку (см. Приложение № 1).

2. Место хранения:

Отдел картографических изданий РГБ.

3. При проведении экспертизы использовались следующие методы:
библиографический, книговедческий.

4. Критерий отнесения документов к книжным памятникам:
социально-значимый

4.1. Обоснование отнесения документов к книжным памятникам по **хронологическому** критерию:

–

4.2. Обоснование отнесения документов к книжным памятникам по **социально-значимому** критерию:

– экземпляры иных документов, входящие в состав книжного памятника – коллекции.

Представленные рукописные карты входят в состав книжного памятника – коллекции «Рукописные карты Российской империи и ее отдельных частей XVIII в.».


4.3. При проведении экспертизы использовалась следующая **специализированная литература**, а также авторитетные источники информации, доступные в информационно-телекоммуникационной сети «Интернет»:
согласно прилагаемому списку (см. Приложение № 1).

5. Выводы:

Исследуемые экземпляры **относятся** к единичным книжным памятникам.

6. Список книжных памятников на 9 л. прилагается.

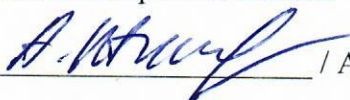
Председатель Экспертного совета:

 / Н. Ю. Самойленко


Заместитель председателя Экспертного совета:

 / М. Е. Ермакова

Члены Экспертного совета:

 / А. М. Житенева

 / И. Л. Карпова

 / М. С. Крутова

 / И. А. Руденко

 / Д. Н. Рамазанова

Приложение № 1
к Экспертному заключению № 140
по результатам проведения
экспертизы книжных памятников
от 29 июня 2021 г.

Библиографическое или археографическое описание исследуемых документов:

№ п/п	Системный №	Шифр	Ин в. №	Рег. №	Полное библиографическое или археографическое описание документа, включая его физические характеристики
1.	008651808	Ко 111/VII-20	–	113706-54	Новгород, город План великаго Нова Града. – [1:16 800]. - [Новгород, 1785]. – 1 к. (1 л.) : раскраш., табл.; 27x41 см Рукописная общегеографическая карта. Герб. города. Рукописные пометы на лицевой и оборотной стороне.
2.	010207076	Ко 5/VII-37	–	XVIII-5276	Полоцк, город План городу Полоцку. – [1:6 030]. - [Полоцк], 1785. – 1 к. (1 л.): раскраш., указ. (39 назв.); 37x53,7 см Рукописная общегеографическая карта Рукописные пометы на лицевой и оборотной стороне Бумага с филигранью.
3.	009819071	Ко 111/V-6	–	22293-61	Кронштадт, крепость Plan de toute L'isle de Cronstadt avec les fortifications faites en 1788 / Par le lieutenant Colonel Prevot de Lumian . – [1:8 400]. - [S.l., 1788] . – 1к. (1 л.) : раскраш.; 53×130 см Рукописный план укреплений Кронштадта. Рукописные пометы на лицевой и оборотной стороне Бумага с филигранью
4.	008695793	Ко 111/I-35	–	628-79	Санкт-Петербургский уезд Геометрической генеральной план Санкт петербургскаго уезда : с показанием в оном казеннаго ведомства дач с разделением лесов полосами Нагодовыя лесосеки 1786-го Года Июня 20 дня . – [1:84 000]. - [Санкт-Петербург], 1786. – 1к. (1 л.) : раскраш., табл.; 80x63 см Рукописная межевая топографическая карта. Рукописные пометы на лицевой и оборотной стороне Бумага с филигранью.
5.	008681482	Ко 12/II-81	–	XVIII-5279	Новгородское наместничество Генеральная карта Новгородскаго наместничества. – [1:2 100 000]. - [Б.м.], [178-]. – 1к. (1 л.) : раскраш., ил.; 24,2x32,7 см Рукописная карта разделения на уезды оформлена в стиле обзорной межевой карты. Рукописные пометы на лицевой и оборотной стороне. Бумага с филигранью.
6.	010552436	Ко 110/VIII-24	–	8834-70	Авинорм, мыза (Лифляндская губерния) Карта Лаис Шлоскаго Ведомства и Погоста, и к мызе Авинорм Принадлежащих крестьян : в шведское время сочиненной / Копировал и ... Переводил Титулярный Советник Яков Сичев. – [1:7 500]. - [Дерпт, 1764]. . –

					1к. (1 л.) : раскраш., текст ; 69,5x54,5 см Рукописная межевая топографическая карта. Рукописные пометы на лицевой и оборотной стороне. Бумага с филигранью.
7.	008667674	Ко 105/I-56	–	586-79	Купавна, село (Московская губерния) Спициальной план села Купавны. – [1:1 260]. - [Б.м., 175-] . – 1 к. (1 л.) : раскраш., указ (20 назв.); 72,5x105 см Рукописный крупномасштабный план села. Рукописные пометы на лицевой и оборотной стороне. Бумага с филигранью.
8.	008730278	Ко 105/I-73	–	590-79	Купавна, село (Богородский уезд, Московская губерния) Геометрическая уменшительныя планы Московской губернии Богородского уезда ... / снимал и сочинял Землемер Губернской Секретарь Дмитрий Островский. – [1:42 000]. - [Б. м., 1768]. – 1 к. (1 л.) : раскраш., текст; 64x62 см Рукописная межевая обзорная карта. Рукописные пометы на лицевой и оборотной стороне Бумага с филигранью.
9.	008667672	Ко 105/IV-31	–	15150-69	Купавна, село (Богородский уезд, Московская губерния) Геометрической специальной план Московской губернии Богородского уезда дачам... села Купавны / Чертил и уменьшал ученик Дмитрий Торопов. - [1:16 800]. – [Б.м., 1768]. – 1 к. (1 л.) : раскраш.; 83,5x46,5 см Рукописная межевая топографическая карта. Рукописные пометы на лицевой и оборотной стороне. Бумага с филигранью.
10.	008667733	Ко 105/IV-32	–	15151-69	Островки, село (Богородский уезд, Московская губерния) [План болот Островской дачи] / Чертил ученик Михаил Тирин. - [1:8 400]. – [Б.м., 176-]. – 1 к. (1 л.) : раскраш., текст; 51,8x73,5 см Рукописная межевая карта Рукописные пометы на лицевой и оборотной стороне Бумага с филигранью
11.	008667673	Ко 105/IV-33	–	15152-69	Купавна, село (Богородский уезд, Московская губерния) Ситуационный план села Купавны и сельца Островков / Чертил ученик Михайла Тирин. - [1:16 800].– [Б.м., 176-]. – 1 к. (1 л.) : раскраш., текст; 73,5x 51,8 см Рукописная межевая карта Рукописные пометы на лицевой и оборотной стороне Бумага с филигранью
12.	009629427	Ко 37/VI-15	–	645-79	Таврическая область Общая карта Екатеринославскаго и Вознесенскаго наместничеств Таврической области. - [1:840 000]. – [Б.м., 1796]. – 1 к. (1 л.) : раскраш., текст; 84x 111,5 см Рукописная обзорная карта Екатеринославского и Вознесенского наместничеств с элементами экономической нагрузки. Рукописные пометы на лицевой и оборотной стороне

					Бумага с филигранью
13.	008854416	Ко 111/II-57	–	5526-55	Северный Кавказ Карта границы Российской империи между Каспийским и Черным морем. - [1:1 680 000]. – [Б. м., 1790-е гг.]. – 1 к. (1 л.): раскраш. границы; 43,5x68 см Рукописная обзорная общегеографическая карта. Рукописные пометы на лицевой и оборотной стороне Бумага с филигранью
14.	008900471	Ко 111/I-38	–	5508-55	Новороссийская губерния, часть Карта пограничных земель между новороссийского губерниєю и полскою украиною : снятая общероссийскими и польскими землемерами и оконченная 5-го сентября 1780 года с показанием спорных мест. - [1:84 000]. – [Б. м., 1780]. – 1 к. (1 л.) : раскраш. границы, текст ; 44,5x138,5 см Рукописная политическая карта Рукописные пометы на лицевой и оборотной стороне Карта окантована красной лентой. Бумага с филигранью
15.	009630584	Ко 111/II-55	–	5521-55	Керченский полуостров Карта снятая по инструменту частей Фонагорического уезду и Таврической области : с показанием лежащей при берегах Чернаго и Азовскаго морей ситуации жилых и разоренных деревень, карантинных постов, кордонов и маяков / под начальством генерал-майора Розенберха. - [1:84 000]. – [Б. м., 1780-е гг.]. – 1 к. (1 л.) : раскраш., текст; 53,5x112 см Рукописная общегеографическая карта Рукописные пометы на лицевой и оборотной стороне Бумага с филигранью
16.	010329190	Ко 111/I-24	–	51365-47	Финляндия Генеральная карта Финляндии : с Показанием на оной в новь пастроеных Укреплений и Каналов / копировал Артиллерийскаго Инженернаго Шляхетнаго Кадетскаго Корпуса фурвир Иосиф Паркенсон. - [1: 420 000]. – [Б. м., 17--]. – 1 к. (1 л.) : раскраш. ; 59x93,5 см Рукописная общегеографическая карта Рукописные пометы на лицевой и оборотной стороне Бумага с филигранью
17.	008864659	Ко 111/VII-3	–	5504-55	Ачуево, город План города А-чюева : сочинен по вступлении в оной его светлости хана шагин Гирея генваря 2-го дня 1777 году. - [1:4 200]. – [Б. м.], 1777. – 1 к. (1 л.) : раскраш.; 37,5x54,5 см Рукописная карта окрестностей города Ачуева. Рукописные пометы на лицевой и оборотной стороне Бумага с филигранью
18.	009560142	Ко 111/VII-14	–	5568-55	Черное море Положение Российскаго и турецкаго флотов октября 5-го дня 1787 Года . - [1:42 000]. – [Б. м.], [1787]. – 1 к. (1 л.) : раскраш.; 32x50,5 см Рукописная военная карта. Рукописные пометы на лицевой и оборотной стороне Бумага с филигранью

19.	009560104	Ко 111/VII-15	–	5569-55	Черное море План. Сражению между турецкими высаженными на косу войсками и Кинбурнским гарнизоном, : в котором турки были совершенно прогнаны, разбиты и потоплены. 1787 году. октября с 1-го на 2-е число . - [1:42 000]. – [Б. м.], [1787]. – 1 к. (1 л.) : раскраш.; 31x50 см Рукописная военная карта. Рукописные пометы на лицевой и оборотной стороне. Бумага с филигранью.
20.	009560093	Ко 111/VII-19	–	5572-55	Черное море Юня 7-го 1788 года : [Российская парусная эскадра]. Без масштаба. – [Б. м.], [1788]. – 1 к. (1 л.) : раскраш., текст ; 20,5x32 см Рукописная военная карта Рукописные пометы на лицевой и оборотной стороне Бумага с филигранью
21.	008886555	Ко 111/VII-26	–	5509-55	Копыл, крепость (Кубань, река) План крепости Копыла : сочинен. в проход Российских войск под командою господина брегадира и ковалера Брынка. Генваря 30-го дня 1777 году. - [1:840]. – [Б. м., 1777]. – 1 к. (1 л.) : раскраш., профиль ; 37x52,5 см Рукописный план крепости. Рукописные пометы на лицевой и оборотной стороне Бумага с филигранью
22.	008790061	Ко 111/VII-13	–	5564-55	Рига, город и окрестности Начертание осады города Риги : которая осада учинена была от Великаго цесаря московскаго Алексия Михайловича августа от 22 октября по 5 число 1656. - Без масштаба. – [Б. м.], [17--]. – 1 к. (1 л.) : раскраш., текст, указ. (14 назв.); 32x55 см Рукописная военная карта. Рукописные пометы на лицевой и оборотной стороне. Бумага с филигранью.
23.	010552290	Ко 110/IX-36	–	13682-68	Бендеры, город, окрестности План. Расположение лагеря под городом Бендерами 1789-го Года. План Бендерской крепости. - [1:16 800]. [1:3 350]. – [Б. м.], [1789]. – 2 к. (1 л.) : раскраш., указ.; 62x48,5 см Две равнозначные рукописные военные карты Рукописные пометы на лицевой и оборотной стороне Бумага с филигранью
24.	010552082	Ко 105/XII-210	–	67272-50	Рязанская губерния План Рязанскаго пехотнаго полку Лагерю и ближней Сетуации 1776-го года . - Без масштаба. – [Б. м.], [1776]. – 1 к. (1 л.) : раскраш., текст; 47x59 см Рукописная военная карта Рукописные пометы на лицевой и оборотной стороне Бумага с филигранью.
25.	010552204	Ко 105/V-156	–	XVIII-5269	Рязанская губерния План лагеря Рязанскаго пехотнаго полку 1776-го года. – [Б. м.], [1776]. - Без масштаба. – 1 к. (1 л.) : раскраш., текст ; 41x23,5 см Рукописная военная карта Рукописные пометы на лицевой и оборотной стороне

					Бумага с филигранью
26.	009810071	Ко 22/II-5	–	478-69	Волга, река, дельта План Реки Волги : от города Астрахани с истекающими из оной протоками впадающими в каспийское Море / Астраханский Губернский Землемер Осип Андреев; С подлинной карты копировал уездный Землемер Некрасов. - [1:210 000]. [1:1 680 000]. – [Астрахань, 17--]. – 2 к. (1 л.): раскраш, доп. карта; 66x89 см Рукописная гидрографическая карта. Доп. карта: Карта Каспийского моря Рукописные пометы на лицевой и оборотной стороне
27.	009866851	Ко 111/I-48	–	5541-55	Мста, река Геометрической Генеральной план Боровицкими порогами от Опеченской допотерпельской пристани разстояния на дватцать девять верст триста десять сажень : с показанием речного дна с уступами и ямами и зделанных в пользу судоходства плотин обрубов береговаго Укрепления, каменных, гряд, и заплавей с близ лежащую ситуациею / Копировал Чертежник Федор Борман. - [1:16 800]. – [Б. м.], [1790-е гг.]. – 1 к. (1 л.) : раскраш., текст, табл.; 30x130,5 см Рукописная гидрографическая карта. Рукописные пометы на лицевой и оборотной стороне. Бумага с филигранью.
28.	009866843	Ко 104/VI-29	–	1856-69	Мста, река Геометрической специальный план, Боровицким порогам от Опеченской до потерпильской пристани разстоянием на 30-ть верст; : с показанием всех порогов изделанных в пользу судоходства, плотин, обрубов, береговаго укрепления, каменистых гряд изаплавей, снят практически июня ... дня 1797-го Года / Копировал Унтер-офицер Семен Володин . - [1:16 800]. – [Б. м.], 1797. – 1 к. (1 л.) : раскраш., табл.; 28x117,5 см Рукописная гидрографическая карта Рукописные пометы на лицевой и оборотной стороне Бумага с филигранью
29.	005422464	Ко 111/I-5	–	5512-55	Россия. Европейская часть, юг. Карта. Рек днепра и буга от елисаветградской границы, вниз до соединения их вод и устья лимана, часть берегов гнилага азовскаго, от перекопи до кинбурна и Чернаго морей, : с показанием принятой в [1]755-м году в российское владение от атоманской порты земли, по трактату [1]774-го года июля 10 дня, снятая геометрически в 1775 году . - [1:336 000]. – [Б. м.], 1775. – 1 к. (1л.) : раскраш., ил., 2 доп. карты ; 98,5x140 см Рукописная общегеографическая карта. Доп. карты: Карта полуострова кырма и вокруг онаго лежащих мест с показанием на оной отшедших помирному [1]774 года трактату в российское владение в разных местах земель означающихся зеленой краскою кинбурской округ под литерою А, угол степи В, а к еникулю и керчи под литерами С и D. 1:1 680 000 Карта отшедшей в кырму в российское владение по

					мирному 1772 года с татарами трактату земли которая объясняется следующими литерами. 1:84 000. Рукописные пометы на лицевой и оборотной стороне Бумага с филигранью
30.	009830118	Ко 22/VII-66	–	437-65	Киргиз-Кайсакская степь Карта сочиненная по Сим-данной Секретной Инструкцию, Геодезии Прапорщику Назару Васильеву от Его высокопревосходительства Господина Генерала Порудчика кавалера Правящего Губернаторскую должность Павла дмитриевича Мансурова, Описанию реки Эмбе имеющейся в Киргис Кайсакской Степи, : по который Назначенныя места к Построению Крепостей которые значат подлитерою А. Старая Корованная дорога По которой ездят хивинцы и бухарцы, в Оренбурх, значат под литерою В. Тракт нынешнего описания под литерою ж С. Ноября [...] дня 1777-го Году / Сверял Иванов. - [1:840 000]. – [Б. м.], 1777. – 1 к. (1 л.) : раскраш. ; 118x74 см Рукописная военная карта. Рукописные пометы на лицевой и оборотной стороне. Бумага с филигранью.
31.	010551097	Ко 22/V-171	–	4257-76	Балтийский порт (Финский залив) Карта балтийскому порту и лежащим против онаго островам болшему и малому Рогу споказанием глубины : Скопирована из атласа которая сочинена на компас, и меющей склонение $\frac{1}{2}$ Ру Западное / копировал штурман Василий Федоров. - [1:58 800]. – [Б. м.], [17--]. – 1 к. (1 л.): цв.; 53x36 см Рукописная морская карта. Рукописные пометы на лицевой стороне карты. Бумага с филигранью.
32.	010621082	Ко 111/VII-19	–	5571-55	Черное море Юня 16-го числа 1788 : [Неприятельский флот]. - Без масштаба. – [Б. м.], [1788]. – 1 к. (1 л.) : раскраш., текст; 20,5x32 см Рукописная военная карта. Рукописные пометы на лицевой и оборотной стороне. Бумага с филигранью.
33.	010621069	Ко 111/VII-19	–	5573-55	Черное море Вид от Блонфорта : Изтребление оставшихся судов турецкого флота под Ачаковым июля 1-го дня 1788 года. - Без масштаба– [Б. м.], [1788]. – 1 к. (1 л.) : раскраш., текст; 20,5x32 см Рукописная военная карта Рукописные пометы на лицевой и оборотной стороне Бумага с филигранью
34.	010621052	Ко 111/VII-19	–	5574-55	Черное море 18 Юня 1788 года : [Неприятельский флот получивший немалый урон]. – Без масштаба. - [Б. м.], [1788]. – 1 к. (1 л.) : раскраш., текст; 20,5x32 см Рукописная военная карта Рукописные пометы на лицевой и оборотной стороне Бумага с филигранью

35	008679381	Ко 111/VII-5	–	582-79	Холмогорский уезд (Архангельская губерния) Карта Холмогорского уезда / Р[ис.] Арм. Вед. Вос[пит.] Василей Иванов. – [1:1 680 000]. - [Б. м., б. г.]. – 1 к. (1 л.) : раскраш. границы; 21х34 см Рукописная общегеографическая карта. Рукописные пометы на лицевой и оборотной стороне Бумага с филигранью. Над рамкой справа литера «D»
36	008679375	Ко 111/VII-7	–	580-79	Онежский уезд (Архангельская губерния) Карта Онегского уезда / Р[ис.] Арм. вед. вос[пит.] Василей Кондратьев. - [1:2 520 000]. – [Б. м., б. г.]. – 1 к. (1 л.) : раскраш. границы; 21х34 см Рукописная общегеографическая карта. Рукописные пометы на лицевой и оборотной стороне Бумага с филигранью. Над рамкой справа литера «B»
37	008679373	Ко 111/VII-8	–	584-79	Кольский уезд (Архангельская губерния) Карта Кольского уезда / Р[ис.] воспи[т.] Арм. ведом. Андрей Батманов. – [1:5 040 000]. - [Б. м., б. г.]. – 1 к. (1 л.) : раскраш. границы; 20х34 см Рукописная общегеографическая карта. Рукописные пометы на лицевой и оборотной стороне Бумага с филигранью. Над рамкой справа литера «H»
38	008679363	Ко 111/VII-9	–	581-79	Архангельский уезд (Архангельская губерния) Карта Архангельского уезда / Р[ис.] Арм. Вед. Вос[пит.] Василей Мырцов. – [1:2 520 000]. - [Б. м., б.г.]. – 1 к. (1 л.) : раскраш. границы; 21х34 см Рукописная общегеографическая карта. Рукописные пометы на лицевой и оборотной стороне Бумага с филигранью. Над рамкой справа литера «G»
39	008679383	Ко 111/VII-18	–	583-79	Шенкурский уезд (Архангельская губерния) Карта Шенкурского уезда / Р[ис.] арм. Вед. Вос[пит.] Федор Лебедев. – [1:1 680 000]. - [Б. м., б.г.]. – 1 к. (1 л.) : раскраш. границы ; 21х34 см Рукописная общегеографическая карта. Рукописные пометы на лицевой и оборотной стороне Бумага с филигранью. В правом верхнем углу внутри рамки литера «L».
40	010541827	Ко 111/VII-58	–	1356-98	Кемский уезд (Архангельская губерния) Карта Кемьского уезда / р[ис.] арм. вед. вос[пит.] Иван Власов. – [1:2 520 000]. - [Б. м., б.г.]. – 1 к. (1 л.) : раскраш. границы; ; 21,5х31,5 см Рукописная общегеографическая карта. Рукописные пометы на лицевой и оборотной стороне Бумага с филигранью. Над рамкой справа литера «U»
41	008281816	Ко 111/VII-11	–	113699-54	Устюжножелезопольский, город (Вологодская губерния) План города Устюжножелезопольского. – [1:16 800]. - [Б. м., после 1781]. – 1 к. (1 л.) : раскраш. акварелью; 21х33 см Рукописные пометы на лицевой и оборотной стороне Бумага с филигранью.
42	009819811	Ко 111/VII-16	–	113701-54	Тихвин, город План города Тихвина. – [1:16 800]. - [Б. м., б. г.]. – 1 к. (1 л.) : раскраш.; 21×33,4 см Рукописная общегеографическая карта. Герб города. Рукописные пометы на лицевой и оборотной стороне Бумага с филигранью.

43	008281820	Ко 111/VII-10	–	113698-54	Череповец, город (Новгородская губерния) План города Череповца. – [1:16 800]. - [Б. м., после 1777]. – 1 к. (1 л.) : раскраш., табл., указ. (8 назв.); 27x41 см Рукописная общегеографическая карта. Рукописные пометы на лицевой и оборотной стороне Голубая бумага
44	008652251	Ко 111/VII-31	–	113700-54	Валдай, город План Города Валдая. – [1:16 800]. - [Б. м., после 1770]. – 1 к. (1 л.) : раскраш., указ. (13 назв.); 26,5x40,5 см Рукописная общегеографическая карта. Герб. города. Рукописные пометы на лицевой и оборотной стороне.
45	008652183	Ко 111/VII-30	–	113697-54	Боровичи, город План города Боровичь. – [1: 16800]. - [Б. м., после 1772]. – 1 к. (1 л.) : раскраш., указ. (14 назв.); 26,7x41 см Рукописная общегеографическая карта. Герб. Города. Рукописные пометы на лицевой и оборотной стороне.
46	008824582	Ко 111/V-15	–	XVIII-5271	Оренбург, город и окрестности План города Оренбурга : С показанием на сем плане ситуаций до слободы Бердинской в которой злодей Емелка Пугачев с единомышленниками своими имел змеиное свое гнездо и содержал город Оренбург от 1 октября 1773 и до 1 апреля 1774 года в осаде. – [1:14 700]. - [Б.м., после 1774]. – 1 к. (1 л.) : раскраш.; 95x72 см Рукописная общегеографическая карта Рукописные пометы на лицевой и оборотной стороне. Бумага с филигранью.
47	008808097	Ко 111/I-28	–	67466-50	Казанский уезд (Казанское наместничество) Карта казанскаго намесничества города Казани с принадлежащим к нему уездом / сей план сочинил... Николай Вершинин. – [1:147 000]. - [Б.м., после 1781]. – 1 к. (1 л.) : раскраш. ; 67x69 см Рукописная общегеографическая карта. Рукописные пометы на лицевой и оборотной стороне. Бумага с филигранью.
48	008798022	Ко 111/VII-37	–	113707-54	Казань, город [План города Казани]. – [1:19 000]. - [Б.м., после 1768]. – 1к. (1 л.) : раскраш. ; 43x60 см Рукописный проектированный план Казани начального периода регулярной застройки города. Рукописные пометы на лицевой и оборотной стороне. Бумага с филигранью
49	008687061	Ко 111/I-36	–	5514-55	Олонецкий уезд (Олонецкая губерния) Генеральной план Олонецкой губернии Олонецкаго уезда / копировал землемер коллежский Секретарь Дорофей Ичков. – [1: 168 000]. - [Б.м., б.г.]. – 1к. (1 л.) : раскраш., табл. ; 97,7x96,8 см Рукописная межевая топографическая карта. Рукописные пометы на лицевой и оборотной стороне Бумага с филигранью.

50	008734314	Ко 111/І-21	–	113695-54	Калязинский уезд, южная часть (Тверская губерния) III. Часть Атласа Тверской губернии Калязинского уезда / сочинял Калязинский уездный землемер Федор Базилев. – [1:84 000]. - [Калязин, б.г.]. – 1к. (1 л.) : раскраш.; 64x98 см Рукописная межевая топографическая карта части Калязинского уезда, составленная для атласа Рукописные пометы на лицевой и оборотной стороне
51	008810619	Ко 111/І-26	–	533-79	Чембарский уезд (Пензенская губерния) План Чембарского уезда / сочинил и чертил уездный землемер Чер[в]енев; [подписал] Губернской Землемер Некрасов. – [1:210 000]. - [Чембар, б.г.]. – 1к. (1 л.) : раскраш.; 63x88 см Рукописная межевая обзорно-топографическая карта. Рукописные пометы на лицевой и оборотной стороне. Бумага с филигранью.
52	008463037	Ко 111/І-37	–	737-79	Российская империя, северо-западная часть Генеральная карта Российской Финляндии. - [1:336 000]. – [Санкт-Петербург, после 1721]. – 1к. (1 л.) : раскраш.; 78x120 см Рукописная общегеографическая карта с разделением на уезды. Рукописные пометы на лицевой и оборотной стороне. Бумага с филигранью.
53	008893380	Ко 22/II-24	–	486-69	Кеть, река (среднее течение) Карта. Положению реки Кети от села Маковского до Тогурского, : промерянная унтер шихт Мейстером Сергеем Сметаниным в 1799 году / Берг мейстер 8-го класса Фролов; Шихт Мейстер 14-го класса Копылов. - [1:420 000]. – [Б. м.], [после 1799]. – 1 к. (1 л.) : 1цв.; 35x112см Рукописная обзорно-топографическая карта реки Кети и прилегающей территории. Рукописные пометы на лицевой и оборотной стороне. Бумага с филигранью.
54.	009628153	Ко 111/І-25	–	53017-37	Подольская губерния Карта Подольской губернии : 1800-го года / сочинял Подольской Губернии Губернский Землемер Экстер. – [1:500 000]. - [Б.м.], 1800. – 1 к. (1 л.) : раскраш., табл.; 94x63 см Рукописная межевая обзорно-топографическая карта. Рукописные пометы на лицевой и оборотной стороне. Бумага с филигранью.